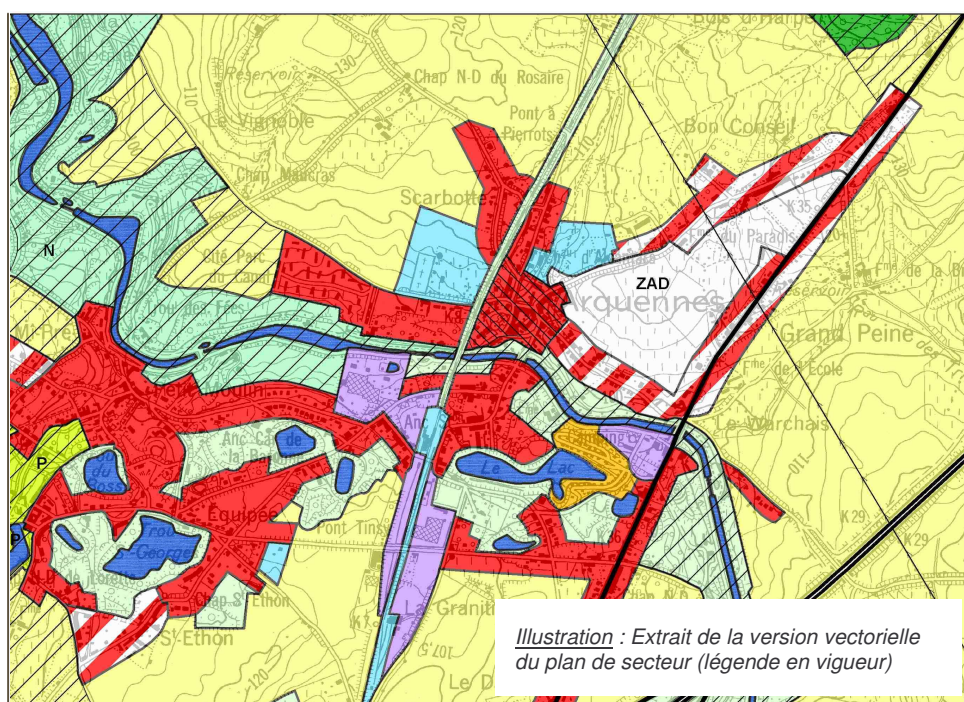


Ministère de la Région wallonne
Direction générale de l'Aménagement du Territoire,
du Logement et du Patrimoine

Division de l'Aménagement et de l'Urbanisme
Direction de l'Aménagement Régional




























avec la collaboration
du Service Géomatique et du Service Juridique
(Division de l'Observatoire de l'habitat)


























LEGENDES DU PLAN DE SECTEUR











































Légendes du plan de secteur transposées en vertu du décret du 27 novembre 1997, article 6 et du décret du 18 juillet 2002









(MB 12/02/1998, p.3879 et MB 21/9/2002, p.42943)

Affectations (1/3)					
<u>ANCIENNES LEGENDES</u> <i>ARRETE ROYAL (AR) DU 28 DECEMBRE 1972 ET AR ADOPTANT LES PLANS DE SECTEUR</i>		<u>LEGENDE EN VIGUEUR</u> <i>SYMBOLIQUE SUIVANT L'ARRETE DU 29 AVRIL 1999 (MB 28/05/1999)</i>			
Zone d'habitat (art. 170, 1.0)		Zone d'habitat (art. 26)			
Parc résidentiel (art. 171, 1.2.1.4)					
Zone d'habitat à caractère rural (art. 171, 1.2.2)		Zone d'habitat à caractère rural (art. 27)			
Zone d'équipement communautaire et d'utilité publique (art. 182,6.2)		Zone de services publics et d'équipements communautaires (art. 28)			
Zone d'extension d'équipement communautaire et d'utilité publique					
Champ d'aviation à créer					
Domaine militaire (art. 182,6.1)					
Zone portuaire					
Autres zones d'équipement, de services publics et d'infrastructures (182,6.4)					
				Zone de services publics et d'équip. communautaires – Centre d'enfouissement technique (art. 28, §2, al.1er)	
				Zone de services publics et d'équip. communautaires – Centre d'enf. techn. désaffecté (art. 28, §2, al.3)	
Zone de loisirs (art. 181)		Zone de loisirs (art. 29)			
Zone d'extension de loisirs					
Zone de récréation et de séjour (Art. 181, 5.2)					
Zone d'extension de récréation et de séjour					
Zone de récréation (Art. 181, 5.1)					
Zone d'extension de récréation					
Zone de récréation à prescriptions particulières					
Station touristique					
Zone de loisirs à prescriptions particulières					
Zone d'extension d'habitat (Art. 170, 1.1)				Zone d'aménagement différé (art. 33)	
Zone d'extension d'habitat à caractère rural					












Affectations (2/3)			
<u>ANCIENNES LEGENDES</u>		<u>LEGENDE EN VIGUEUR</u>	
Zone artisanale ou zone de moyennes et petites entreprises (art.173, 2.1.3)		Zone d'activité économique mixte (art. 30, al.1 ^{er} et 4)	
Zone d'extension de zone artisanale ou de petites et moyennes entreprises			
Zone d'industrie de recherche			
Zone de services (art. 174.3-0)			
Zone principalement destinée à l'implantation d'entreprises de distribution de grande dimension (art. 174,3 1)			
Zone d'extension de services			
Zone industrielle (art. 172)		Zone d'activité économique industrielle (art. 30, al.2 à 4))	
Zone d'industrie thermique			
Zone d'industries de nature à perturber le milieu de vie (Art. 173, 2.1.2)			
Zone d'industries polluantes (Art. 173, 2.1.1)			
Zone d'industrie chimique			
Zone d'industrie nucléaire			
		Zone d'activité économique spécifique - Grande distribution (art. 31)	
		Zone d'activité économique spécifique - Risque majeur (art. 31)	
Zone d'extraction (art. 182.6.3)		Zone d'extraction (art. 32)	
Zone d'extension d'extraction (art. 183.7.1)			
Zone d'extension d'industrie		Zone d'aménagement différé à caractère industriel (art. 34)	
Zone d'extension d'industrie (bassin de décantation)			
Zone d'extension d'industrie thermique			
Zone d'extension d'industrie de recherche du Sart-Tilman			
Zone d'extension d'industrie (grande entreprise)			

Affectations (3/3)			
<u>ANCIENNES LEGENDES</u>		<u>LEGENDE EN VIGUEUR</u>	
Zone rurale (art. 175)		Zone agricole (art. 35)	
Zone agricole (art. 176)			
Zone rurale			
Zone de bassin de décantation			
Zone d'extension de bassin de décantation			
Zone forestière (art. 177)		Zone forestière (art. 36)	
Zone forestière destinée à l'exploitation d'un champ de tir à caractère industriel			
Zone d'espaces verts (art. 178)		Zone d'espaces verts (art. 37)	
Zone tampon (art. 179,4.5)			
Zone d'extension de parcs résidentiels			
Zone naturelle (art. 178)		Zone naturelle (art. 38)	
Zone naturelle d'intérêt scientifique ou réserve naturelle (art. 178, 4.3.2)			
Zone de parc (art. 179, 4.4)		Zone de parc (art. 39)	
Plan d'eau		Plan d'eau (à titre indicatif)	

Périmètres (1/2)		
<u>ANCIENNES LEGENDES</u>		<u>LEGENDE EN VIGUEUR</u>
		Périmètre de point de vue remarquable (art. 40, 1°) 
		Périmètre de liaison écologique (art. 40, 2°) 
Zone d'intérêt paysager (art. 180,4.6.1)		Périmètre d'intérêt paysager (art. 40, 3°) 
Zone paysagère		
Zones et sites d'intérêt culturel, historique ou esthétique (art. 171,1.2.3)		Périmètre d'intérêt culturel, historique ou esthétique (art. 40, 4°) 
Zone inondable (art. 183,7.5)		Périmètre de risque naturel prévisible ou de contrainte géotechnique majeure (I, K, G, E, Mi, T, A) (art. 40, 5°) 
Zone de réservation et de servitude (art. 183,7.3)		Périmètre de réservation (art. 40, 6°) 
Zone de servitude particulière		
Zone de servitude aérienne		
		Périmètre d'extension de zone d'extraction (art. 40, 7°) 
Zone à rénover (Art . 183, 7.4)		<i>Supprimé</i>
Site classé		
Site à classer		
Site archéologique		
Site naturel souterrain		
Zone destinée au versage des immondices à rénover		
Zone de rénovation globale		
Zone de protection de station de radioguidage		
Zone de protection particulière		
Zone de restriction générale		
Zone de restriction particulière		

<u>Périmètres (2/2)</u>	
<u>ANCIENNES LEGENDES</u>	<u>LEGENDE EN VIGUEUR</u>
Equipement sportif de plein air : hippodrome, centre d'entraînement et d'élevage des chevaux	 <i>Supprimé</i>
Parc naturel	
Zone de création de plan d'eau	
Zone du parc urbain international 'Mergelland'	
Zones de protection des richesses naturelles souterraines	
Zone de captage	
Point de captage (art.183, 7.2)	
Champ d'aviation existant	

Infrastructures (1/1)

Autoroute existante	
Autoroute en projet	
Route de liaison	
Route de liaison en projet	
Ligne ferroviaire existante	
Ligne ferroviaire en projet	
Voie navigable existante	
Voie navigable en projet	
Ligne électrique à haute tension existante	
Ligne électrique à haute tension en projet	
Canalisation existante	
Canalisation en projet	